Occhio!!! Stare a sx

Dx in salita

Giù dall'argine

Sul canale a dx

Poi dx in discesa obbligata

Attraversare il canale Vachelli

Dopo il ponte sx poi subito dx

Dritto sull'argine fino in fondo

qui troverai queste frecce:

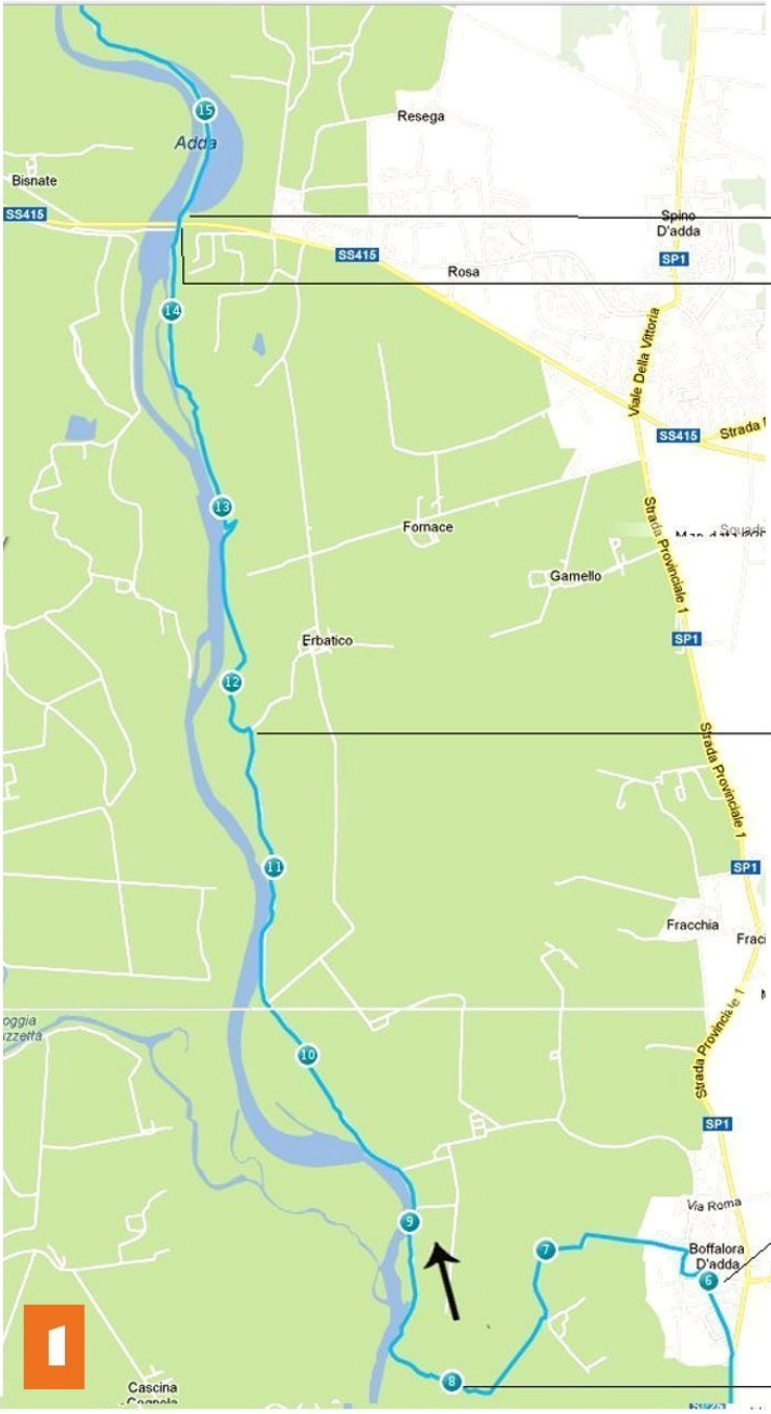

Dritto sul ponticello,
Seguire l'Adda

Sotto al Ponte

LC

Tenere la sx
Occhio alle frecce

LC

BAR

Fino a qui (km 8) tutti insieme, poi seguire la sterrata principale e le frecce verdi su massi bianchi per Rivolta D'Adda.

BAR stazione Cassano

Passare sotto alla ferrovia e appena dopo il ponte a dx. Rampa Ripida

Seguire il canale (asfalto/sterrato)

Sul canale Muzza andare a dx

Risalire la massicciata della strada di cantiere e andare a sx sul ponte di ferro
Seguire le frecce arancio sui piloni

Stare sul fiume fino al cantiere
Tenere sempre la sx
Il percorso si stringe fino a diventare un sentierino
c'è anche un campo da costeggiare e un fosso asciutto da attraversare.
Occhio alle frecce arancio

Seguire il fiume

Sotto al ponte

BAR
Alimentari
BUS

Seguire il fiume e indicazioni per Rivolta D'Adda.
Nel dubbio stare a sx

qui troverai queste frecce:

LC

LO

LC

Dritto lungo il Naviglio della Martesana

BAR

qui troverai queste frecce:

Dx sul Naviglio della Martesana

Via G. Pascoli

LC

LO

Dritto alla rotonda grande

Sx in Via Cassano D'Adda

Dx in Via G. Rossini

Al semaforo dritto in via Alfredo Tomaghi

Ospedale

LC

LO

Dritto in via Quintino di Vona

Dx sulla ciclabile

Via Stazione in salita verso Sx

6

qui troverai queste frecce:

BAR e fontanella

LC

Sotto il ponte
dell'autostrada

LO

Attraversamento pericoloso!
Andare dritto
e stare sul fiume
Non uscire
dal fondo della valle

LC

LO

Seguire i canali e l'Adda
sulla ciclabile asfalto/sterrato
Percorso molto evidente e
obbligato nella Valle dell'Adda

Occhio alle frecce arancio
nei vari incroci

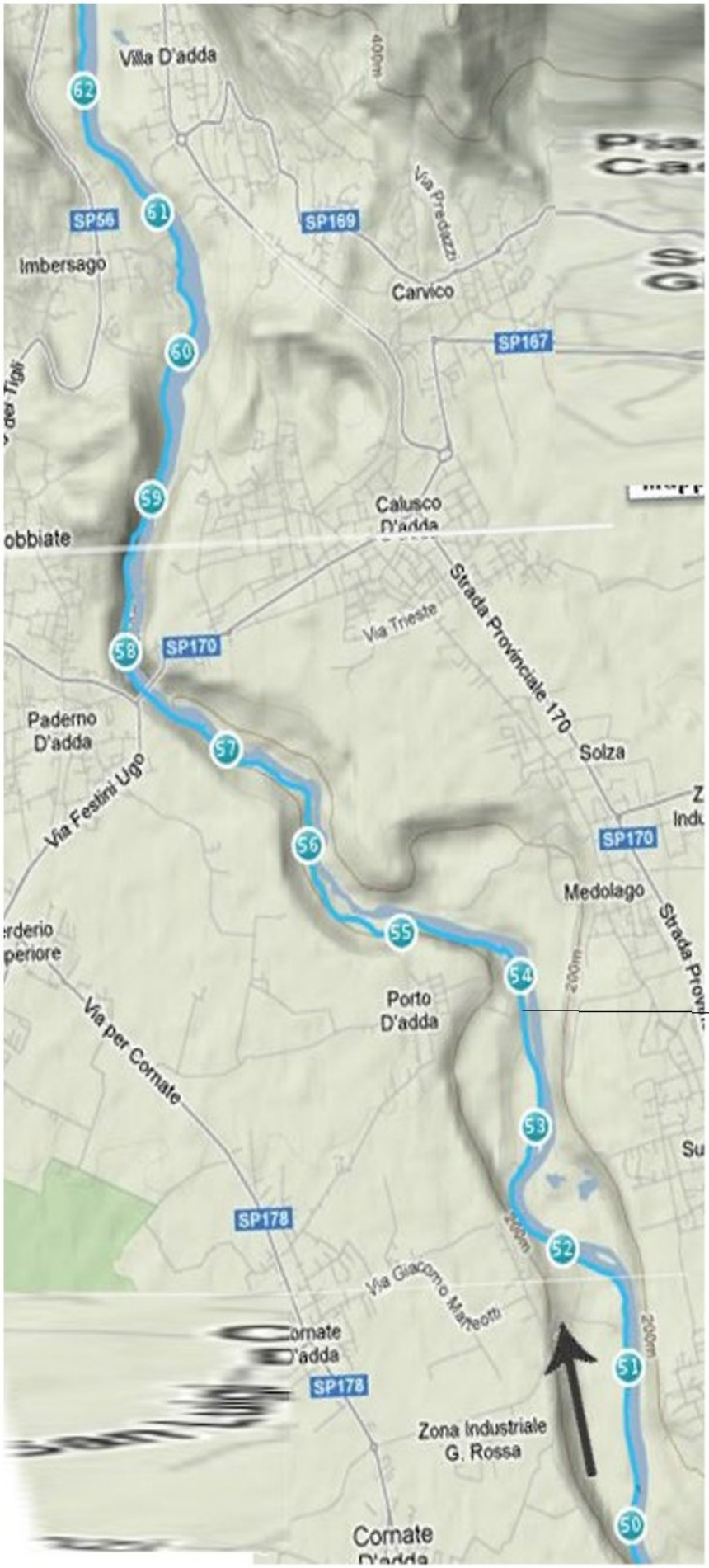

7

Sempre dritto lungo il fiume ed i canali delle centrali

Non uscire dal fondo della valle

Percorso quasi obbligato

BAR e traghetto di Leonardo

qui troverai queste frecce:

LC

LO

LC

LO

8

Sempre dritto lungo il fiume

qui troverai queste frecce:

Non uscire dal fondo della valle

LC

LO

Nei paesini seguire l'Adda

Numerosi BAR e fontanelle

LC

LO

Azzerare Contachilometri

Giro del lago di Garlate:
da percorrere in senso orario:
decidete voi se su ciclabile o su strada.

Prudenza!!!

Da Vercurago:
vedere dettaglio sotto

qui troverai queste frecce:

LC

LO

LC

LO

Al semaforo dritto

Al semaforo a dx
poi dritto sotto alla ferrovia
e dritto fino al ponte

Dopo il ponte a dx

A dx in discesa (vietta stretta)

Dx sull'Adda e ritorno a Cassano
per il percorso dell'andata

Riattraversare Cassano
fino alla stazione e
tornare sul canale Muzza dalla rampa

Seguire la ciclabile

A sx in via G. Pascoli

Alla rotonda dritto

Dx in via G. Rossini
Sx e dx
Attenzione: Siete CONTROMANO!!!

Sx in via A. Tomaghi.
Attenzione: Siete CONTROMANO!!!

Al semaforo dritto
in via Quintino di Vona

Imboccare la ciclabile sulla sx

Sx in via Stazione
in discesa
Sentierino, ponticello,
rampa ripida a sx

Sx lungo il canale

qui troverai queste frecce:

LC
LO

LC
LO

Seguire il canale
e infilarsi
sotto al tunnel

Seguire la sterrata
principale
verso sx
sotto i piloni

Seguire la sterrata
verso dx
lungo il cantiere

qui
troverai
queste
frecce:

Imboccare
l'asfalto
A sx prima
della cascina
(via del Maglio)

LO

In paese dritto

Allo stop dritto
in via Alzaia

LO

Inizio sterrato

Imboccare
la sterrata a dx
lungo il canale.
Seguire l'alzaia

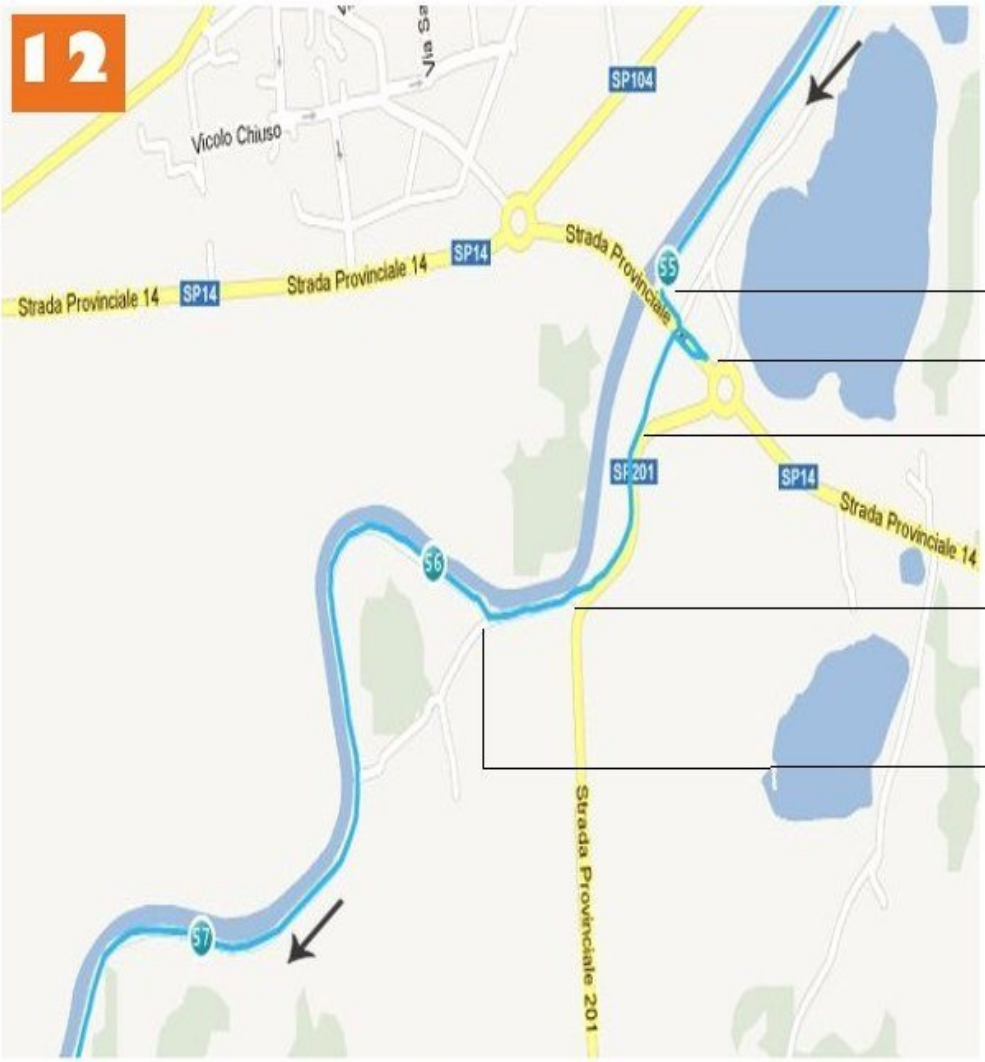

Dopo la sbara a sx

Imboccare il sottopasso davanti al cimitero

Seguire la ciclabile

Dx lungo il canale

Dx lungo il canale vicino alla casetta poi seguire il canale

Allo stop dritto su asfalto

A dx sul ponticello Seguire l'alzaia sterrata

qui troverai queste frecce:

LO

LO

Al ponte dritto
su asfalto

Rimanere sulla Provinciale
asfaltata

Al semaforo Paullese
dritto in via Manzoni

Dx in via De Gasperi

Sx in via del Ronco

Dx in via Salvo d'Acquisto
Alla rotonda sx in via Cervi

Dx in via Milano
Al semaforo sx
in via Togliatti

Rotonda con traliccio
dritto
poi dx in via Mazzini e
subito a sx
nel parco Muzza.
Costeggiare il parco
verso sx in discesa
fino al canale e
seguirlo verso sx

Seguire il canale

Al ponte a dx
poi sx
e continuare
a seguire
il canale
sull'altra sponda

All'incrocio dritto
Attenzione: Attraversamento Pericoloso!!!

Sx sul ponte su asfalto

Seguire la strada a sx

Seguire per Lodi

Dx - Seguire per Lodi

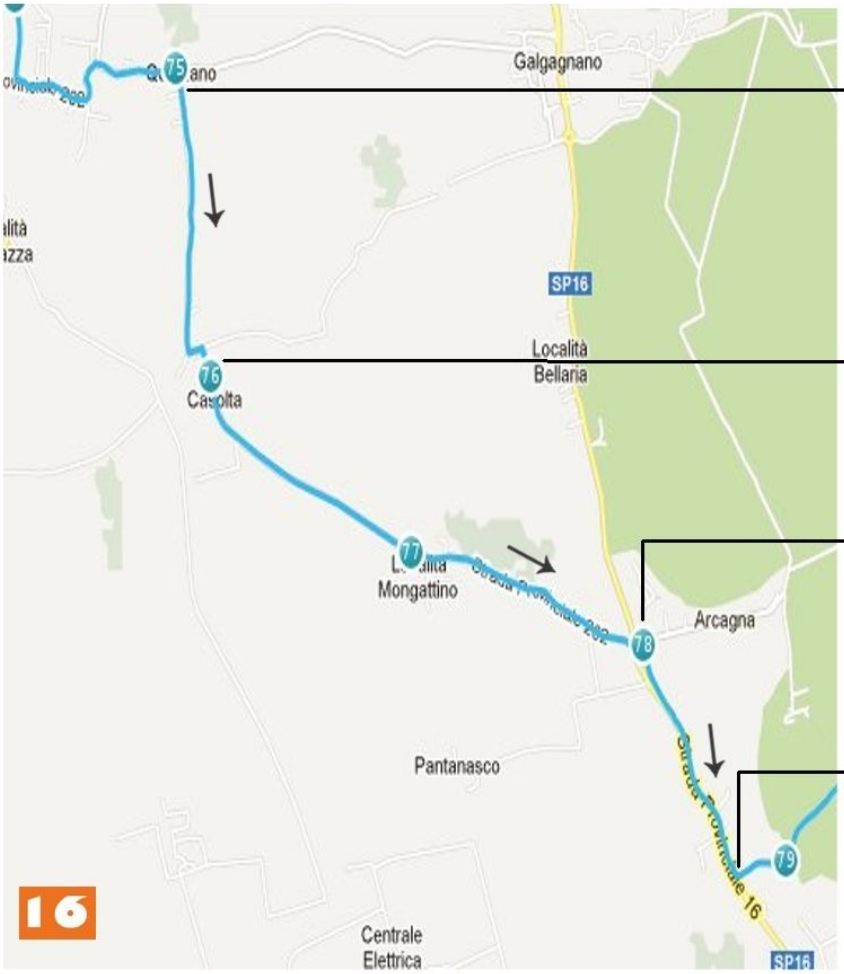

Dx direzione Lodi

Seguire per Lodi

Alla rotonda dritto e subito a dx sulla ciclabile

Dopo il ponte di legno sx su sterrato in discesa lungo il canale

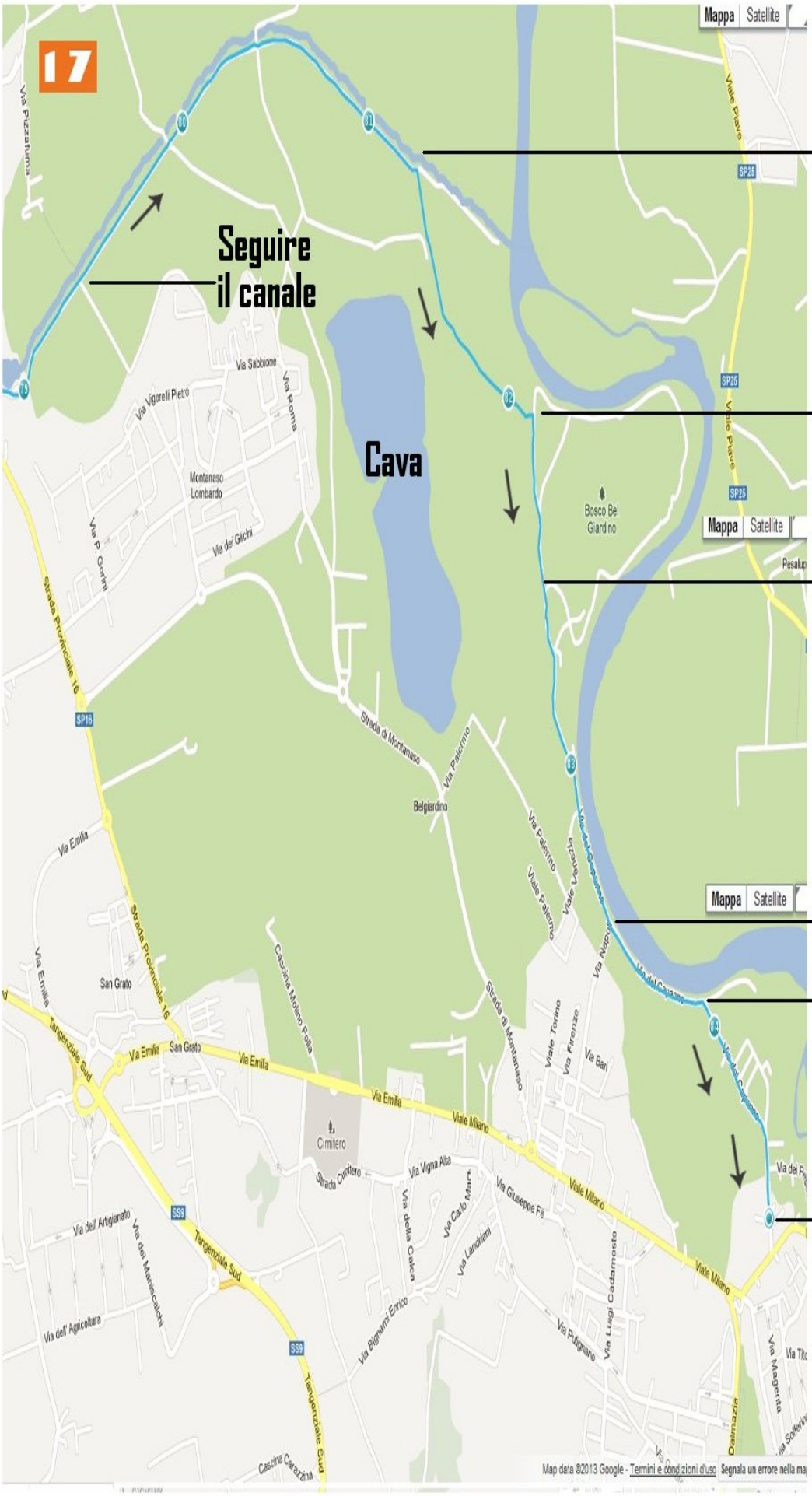

Al ponte a dx su sentiero tra il campo e la cava

A dx dopo la pianta Attenzione: Ghiaia!

Superare la sbarra e imboccare l'asfalto verso dx. Fine dello sterrato

qui troverai queste frecce:

Allo stop dritto

A dx

LO

A dx in via Carlotta Ferrari. ARRIVO.